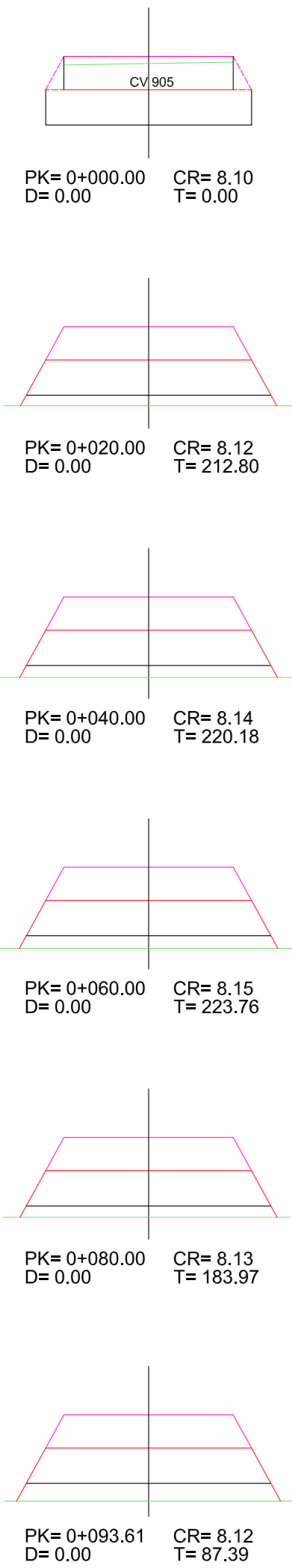
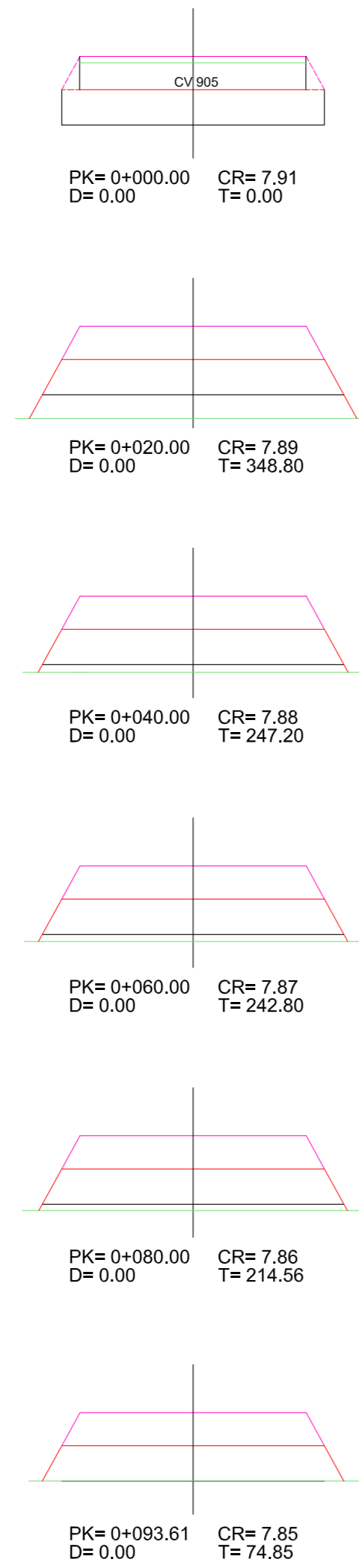


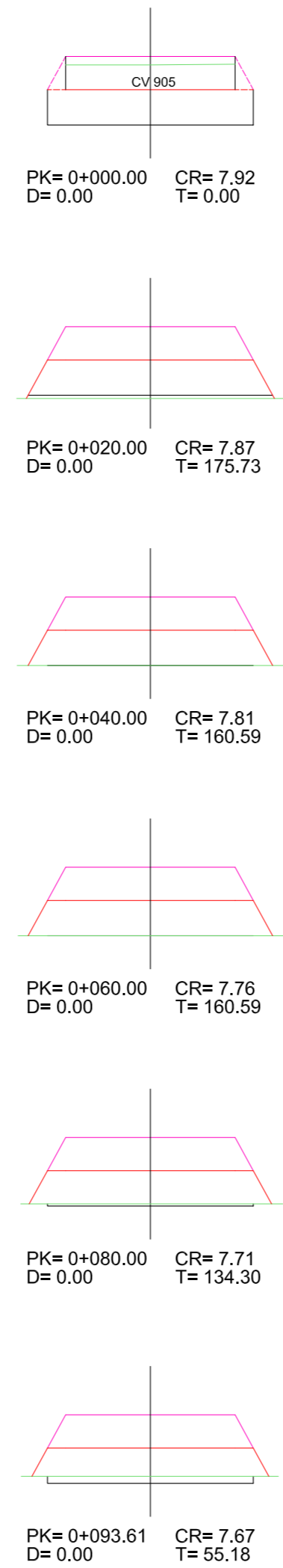
VIAL 9



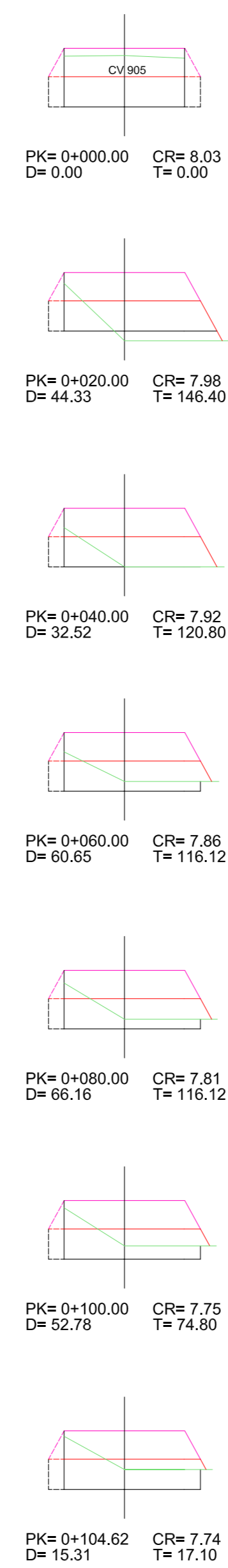
VIAL 10



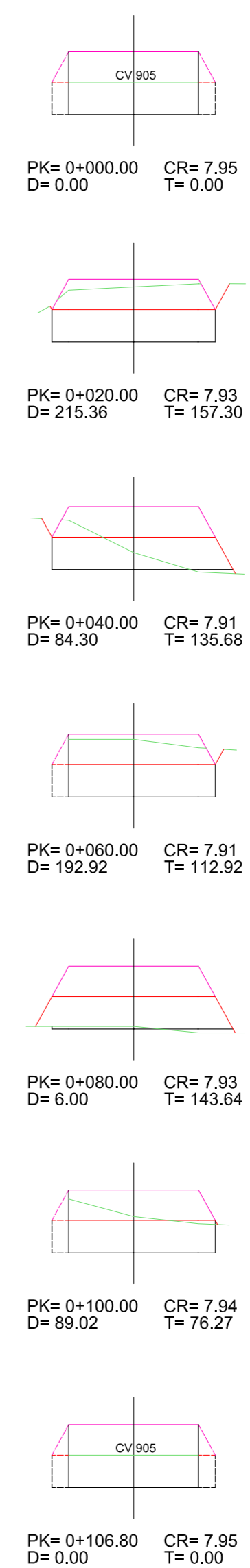
VIAL 11



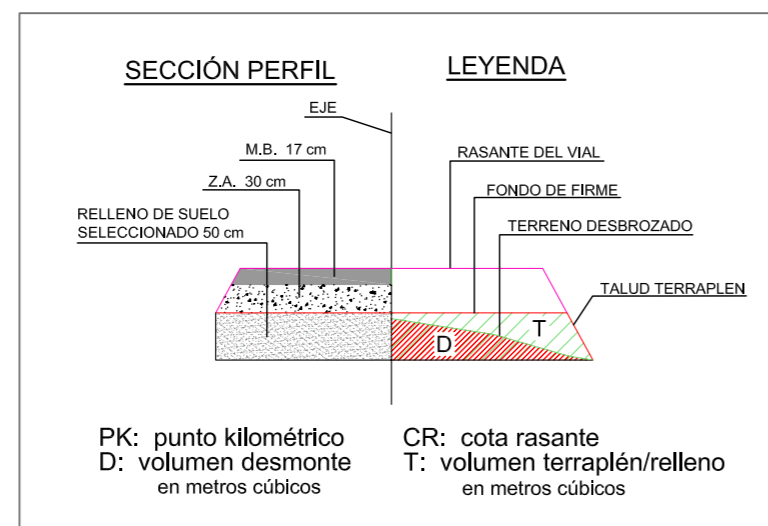
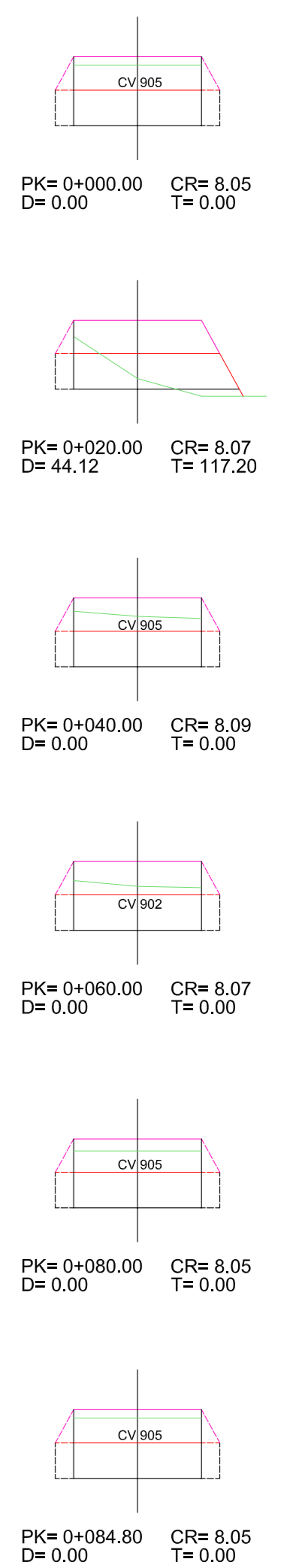
VIAL 12



ROTONDA 1



ROTONDA 2



PROYECTO DE URBANIZACIÓN SAUT-3

Situación : SECTOR SAUT-3, ALMORADI (ALICANTE)		Plano : RED VIARIA.	
Peticionario : METTAS 2020 S.L		PERFILES TRANSVERSALES	
	Fecha: Enero 2011	El Ingeniero Industrial :	El Ingeniero Técnico de Obras Públicas :
	Escala : H = 1:400 V = 1:80	David Cremades Antón	Jose Ramón Gil Urban
			Plano Nº : 7.5.3